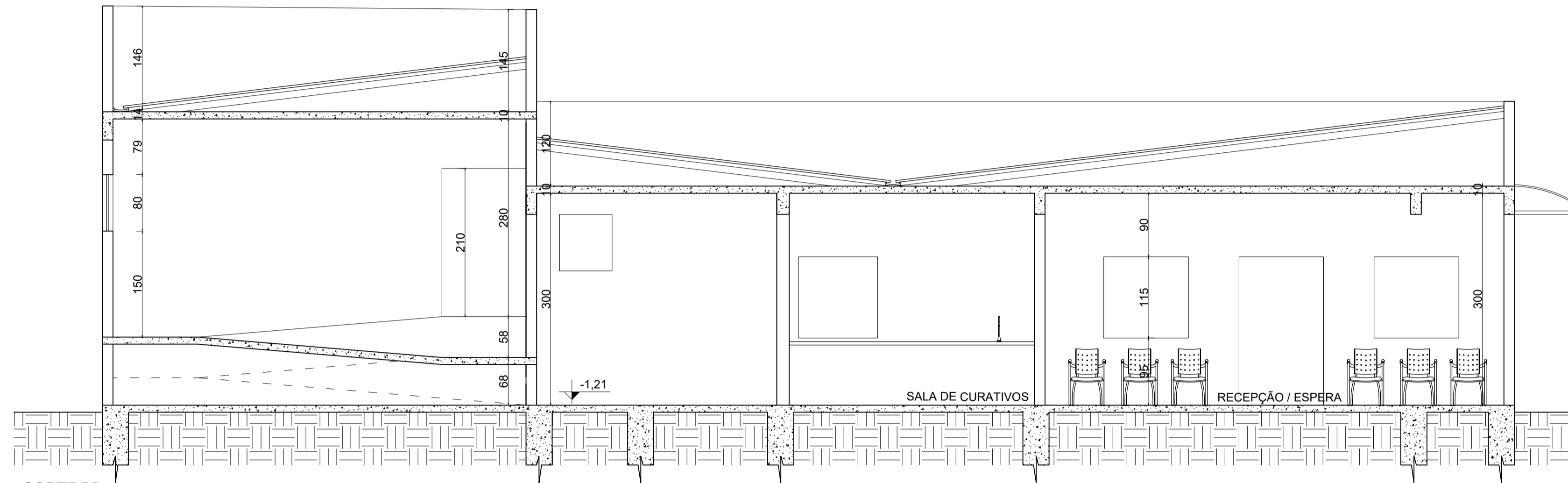
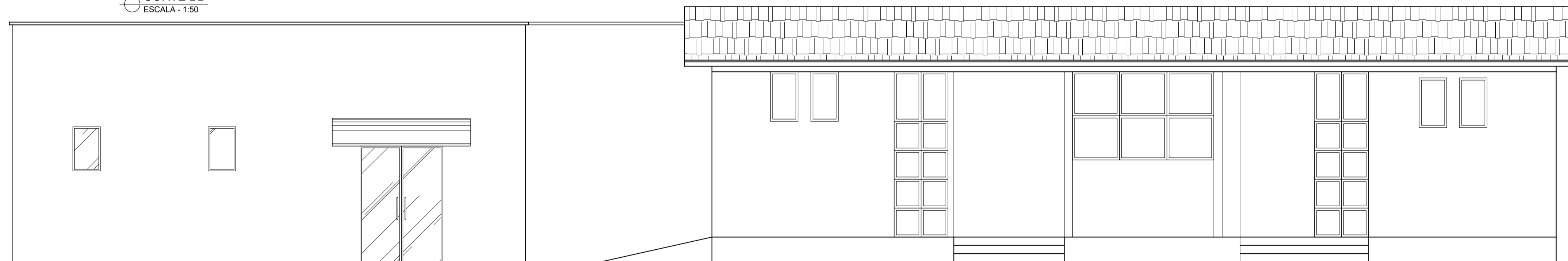


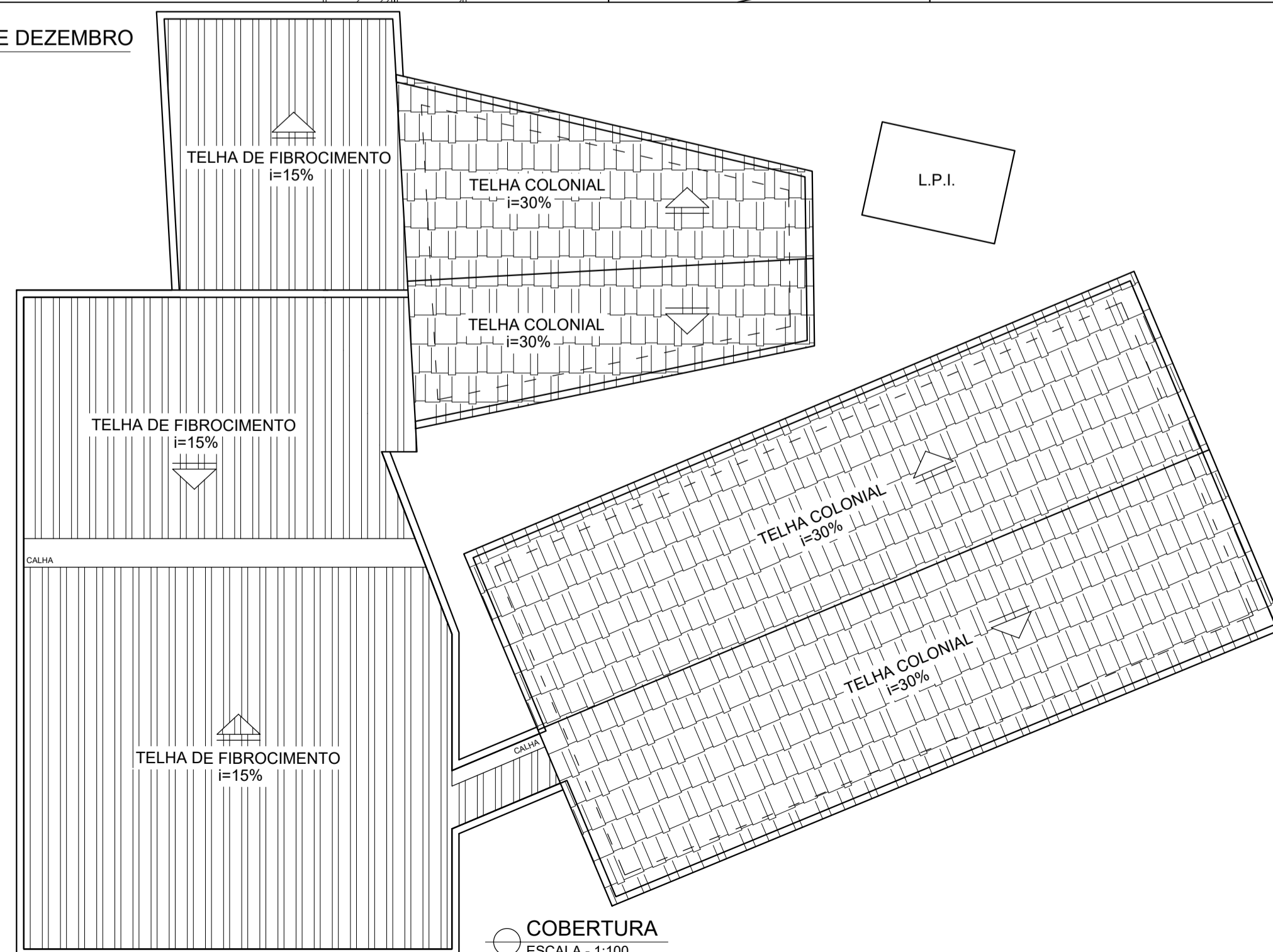
CORTE AA  
ESCALA - 1:50



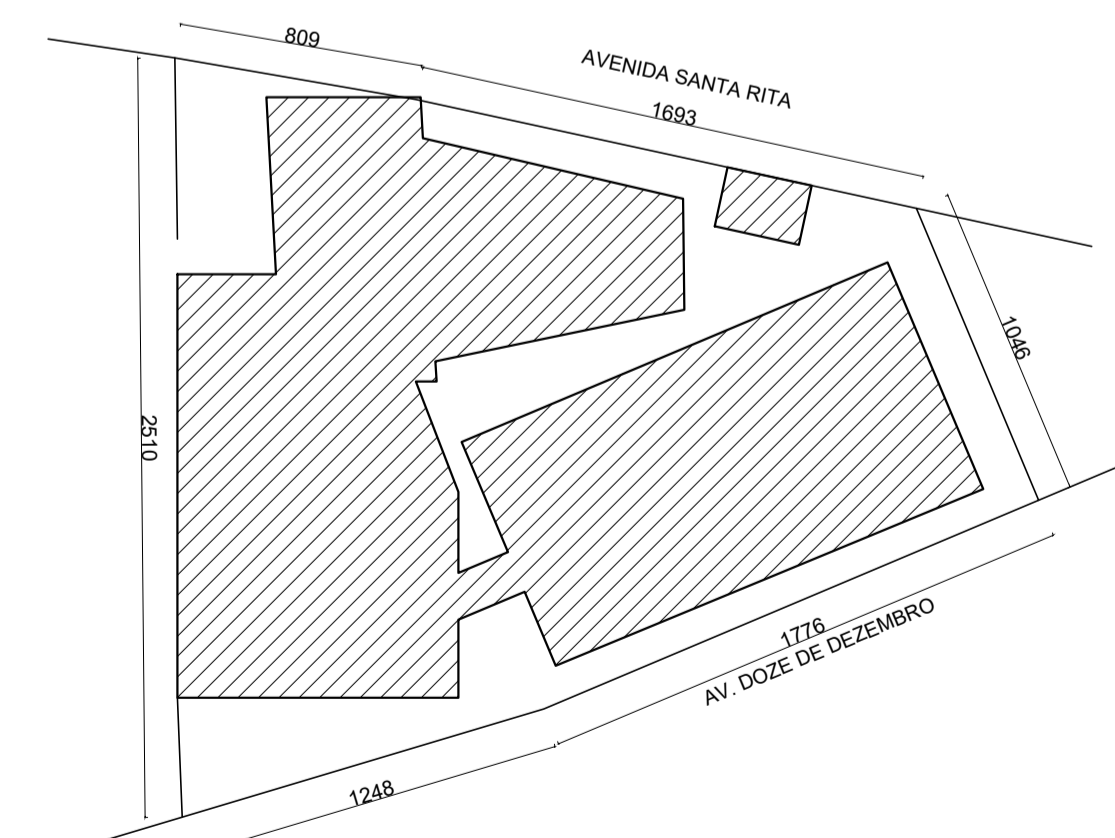
CORTE BB  
ESCALA - 1:50



FACHADA - AV. DOZE DE DEZEMBRO  
ESCALA - 1:50



COBERTURA  
ESCALA - 1:100



SITUAÇÃO  
ESCALA - 1:200

TERRENO	CADASTRO MUNICIPAL		
	PROPRIETÁRIO PREFEITURA MUNICIPAL DE PERDIGÃO CNPJ: 18.301.051/0001-19		
	LOCAL PERDIGÃO - MG		
	BAIRRO		
EDIFICAÇÃO	ÁREAS		
	LOTE	QUADRA	INSC. CADAST.
	T. DE OCUP.	COEF. APROV.	RECUO FRONT.
	A. LEGAL	A. REAL	A. LÍQUIDA
	DESCRIÇÃO	NATUREZA	QUANTIFICAÇÃO
	EDIFICAÇÃO	REFORMA E ACRÉSCIMO	335,35m²
PROJETO	CADASTRO TÉCNICO		
	TÍTULO PROJETO ARQUITETÔNICO DE REFORMA - PSF		
	RESPONSÁVEL TÉCNICO JULIANA MÂCIEL MARINHO VECCI	CREA 202.696/D	DATA SETEMBRO/2022
	END. AV. DOZE DE DEZEMBRO, nº 268 -396 - CENTRO PERDIGÃO MG	TEL.	FOLHA 02/02